

**OBIEKT:** DROGA WOJEWÓDZKA NR 786, KLASY G

**INWESTOR:** MIEJSKI ZARZĄD DRÓG W KIELCACH  
ul. Prendowskiej 7, 25-395 Kielce

**NR UMOWY:** WZP.26.4.01.2016 z dnia 25.01.2016 r.

**TYTUŁ PROJEKTU:** BUDOWA NOWEGO PRZEBIEGU DW 786 W KIELCACH NA ODCINKU OD GRANICY MIASTA DO WĘZŁA DROGOWEGO KIELCE-ZACHÓD NA POŁĄCZENIU DK 74 Z S7

**STADIUM PROJEKTU:** **KONCEPCJA PROGRAMOWA**

**CZEŚĆ PROJEKTU:** **RAPORT Z KONSULTACJI  
SPOŁECZNYCH**

**AUTORZY OPRACOWANIA:**

Lp.	Branża	Funkcja	Imię i nazwisko, nr uprawnień	Data	Podpis
1	Drogowa	Opracowujący	mgr inż. Andrzej Kasprzyk SWK/0148/POOD/06, Kielce	10.2016	
2			mgr inż. Agnieszka Wychowaniec-Sitarska SWK/0250/PBD/15, Kielce	10.2016	
3			mgr inż. Kamil Zagdański	10.2016	
4			mgr inż. Justyna Choszczyk	10.2016	

Kielce, październik 2016 r.

Spis treści:

1. Podstawa i cel opracowania.....	3
2. Przedmiot przeprowadzonych konsultacji.....	3
2.1 Wariantowość.....	3
2.1.1 Wariant I.....	4
2.1.2 Wariant II .....	5
3. Przebieg, data i miejsce przeprowadzonych konsultacji .....	5
3.1 Ogłoszenia o miejscu i czasie przeprowadzenia konsultacji.....	5
3.2 Materiały informacyjne udostępnione mieszkańcom.....	6
4. Kopie ogłoszeń .....	6
4.1 Kopie tekstów ogłoszeń internetowych.....	6
4.2 Kopie ogłoszeń zamieszczonych w gazetach regionalnych.....	11
4.3 Kopia ogłoszenia zamieszczonego na tablicach ogłoszeń .....	12
5. Spotkania z mieszkańcami.....	28
6. Podsumowanie.....	28
Załącznik 1 – Kopie złożonych wniosków	
Załącznik 2- Analiza wniosków	
Załącznik 3- Wykaz złożonych wniosków	
Załącznik 4- Lista obecności ze spotkania z mieszkańcami z dnia 21.09.2016 r.	

## **1. Podstawa i cel opracowania**

Podstawę opracowania stanowi Umowa NR WZP.26.4.01.2016 z dnia 25.01.2016r. pomiędzy Firmą PROMOST CONSULTING T.SIWOWSKI SPÓŁKA JAWNA, a Miejskim Zarządem Dróg w Kielcach na opracowanie koncepcji programowej wraz z uzyskaniem decyzji o środowiskowych uwarunkowaniach przedsięwzięcia dla inwestycji pod nazwą: „Budowa nowego odcinka drogi wojewódzkiej nr 786 w zachodniej części miasta Kielce (odcinek od granicy miasta do ul. Wystawowej)”, nowa nazwa - „Budowa nowego przebiegu DW 786 w Kielcach na odcinku od granicy miasta do Węzła Drogowego Kielce-Zachód na połączeniu DK 74 z S7”.

Konsultacje społeczne są jednym z elementów składowych niezbędnych do wykonania koncepcji programowej. Ich celem było zapoznanie miejscowej społeczności z planowaną inwestycją oraz wysłuchania i zebrania ich uwag dotyczących projektowanego układu drogowego.

Raport stanowi podsumowanie przebiegu konsultacji oraz zbilansowanie wniosków złożonych przez mieszkańców.

## **2. Przedmiot przeprowadzonych konsultacji**

Przedmiotem konsultacji społecznych była koncepcja budowy nowego odcinka drogi wojewódzkiej nr 786 w zachodniej części Miasta Kielce (odcinek od granicy miasta do ul. Wystawowej).

Mieszkańcom przedstawiono przebieg drogi wojewódzkiej nr 786 w dwóch wariantach.

### **2.1. Wariantowość**

Przebieg drogi wojewódzkiej nr 786, zaprojektowano w dwóch wariantach. Wariant nr 1 zaprojektowano zgodnie z miejscowymi planami zagospodarowania terenu, uwzględniając zmiany istniejącego zagospodarowania terenu powstałe na przestrzeni lat od daty ich uchwalenia, natomiast Wariant nr 2 zaprojektowano jako alternatywny, uwzględniając jak najbardziej korzystne korytarze przebiegu drogi oraz jak najmniejszą ingerencję w istniejące zagospodarowanie terenu.

Na odcinku od początku inwestycji (granica administracyjna miasta Kielce- Górki Szczukowskie) do skrzyżowania skanalizowanego typu rondo przy włączeniu ze starodrożem DW 786 – ul. Piekoszowska zaprojektowano jednojezdniowy, dwupasowy przekrój jezdni. Na odcinku przebudowywanej al. Szajnowicza-Iwanowa zaprojektowano dwujezdniowy, trzypasowy przekrój jezdni (w tym po jednym buspasie na każdej z jezdni). Droga wojewódzka na odcinku od ul. Szajnowicza-Iwanowa do ul. Wystawowej w wariantcie drugim przekrój 2x2, natomiast w wariantcie pierwszym ma przekrój 2x2 (w tym po jednym buspasie na każdej jezdni). Szerokość pasów ruchu będzie wynosić 3,5 m, pas dzielący posiadać będzie zmienną szerokość.

Ruch pieszych prowadzony będzie po chodnikach oddzielonych od jezdni drogi wojewódzkiej bocznymi pasami dzielącymi. W wyjątkowych wypadkach, uzasadnionych warunkami miejscowymi chodnik będzie usytuowany bezpośrednio przy jezdni, przy czym ruch pieszych, zostanie odseparowany od jezdni balustradami.

Ruch rowerzystów prowadzony będzie ścieżkami rowerowymi dwukierunkowymi usytuowanymi po obu stronach drogi wojewódzkiej. W przypadku, gdy wzdłuż drogi wojewódzkiej obsługa terenów przyległych prowadzona jest przez drogi dojazdowe, ruch rowerzystów zostanie przejęty przez te drogi i będzie prowadzony na zasadach ogólnych.

Lokalizacja zatok autobusowych i przystanków autobusowych w przebiegu po istniejącym śladzie ukształtowania ulic nie ulegnie znacznej zmianie. W związku z zaprojektowaniem przebiegu drogi wojewódzkiej po nowym śladzie zatoki planowane są w miejscach wskazanych przez ZTM w Kielcach.

Ostateczne rozmieszczenie zatok i przystanków autobusowych, zostanie uwzględnione na etapie projektu budowlanego.

### **2.1.1. Wariant I**

Początek projektowanego odcinka drogi wojewódzkiej nr 786, znajduje się na granicy administracyjnej miasta Kielce z miejscowością Górki Szczukowskie (przy istniejącej pętli autobusowej). Projektowana droga wojewódzka nr 786 na początkowym odcinku około 400m będzie wykorzystując istniejący ślad ul. Piekoszowskiej. W km około 0+457 łączy się poprzez skrzyżowanie skanalizowane typu rondo, z ul. Piekoszowską i ul. Jarząbek, następnie będzie biegła na północny – wschód, wzdłuż ul. Stawki. W miejscu kolejnego projektowanego skrzyżowania z drogami bocznymi (przewidywanymi w koncepcji miejscowego planu przestrzennego), zmienia swój przebieg w stronę wschodnią i będzie przecinał układ działek usytuowanych swoim układem prostopadle do drogi. Na tym odcinku droga wojewódzka 786, łączy się drogami bocznymi (przewidywanymi w koncepcji miejscowego planu przestrzennego) poprzez skrzyżowanie. W kolejnym odcinku droga wojewódzka wykorzystuje układ działek i będzie równoległa do ich granic, a następnie łączy się z ul. Malików. Połączenie drogi wojewódzkiej i ul. Malików, odbywać się będzie na zasadzie relacji prawoskrętnych. Następnie droga wojewódzka wykorzystuje istniejący ślad al. Szajnowicza – Iwanowa i poprzez skrzyżowanie zmienia swój kierunek o 90<sup>0</sup>, a następnie będzie biegła na północ w kierunku istniejących wiaduktów kolejowych. Droga na tym odcinku będzie wykorzystując korytarz wyznaczony wg. Miejscowego planu zagospodarowania przestrzennego „Malików” w Kielcach zatwierdzonego uchwałą nr 1108/2002. Na tym odcinku droga wojewódzka krzyżuje się poprzez skrzyżowanie z ul. Kaznowskiego i łącznikiem z ul. Malików oraz skrzyżowanie z ul. Kolejarzy i z drogą przewidzianą w miejscowym planie zagospodarowania przestrzennego „Malików”. Następnie droga wraca na istniejący ślad ul. Malików i będzie biegła pod wiaduktami kolejowymi. W kolejnym odcinku droga wykorzystuje starodroże ul. Malików i ul. Wystawowej. Na tym odcinku łączy się poprzez skrzyżowanie z ul. Skrajną i z drogą przewidzianą w miejscowym planie zagospodarowania przestrzennego „Kielce Zachód – Obszar Niewachłów II” oraz poprzez nowoprojektowane skrzyżowanie łączące ul. Malików

z ul. Batalionów Chłopskich, której przebieg został poprowadzony po południowej stronie kościoła (pierwotnie przebieg ul. Batalionów Chłopskich znajduje się po stronie północnej kościoła) i z drogą przewidzianą w miejscowym planie zagospodarowania przestrzennego „Kielce Zachód – Obszar Niewachłów II”. Wzdłuż ul. Wystawowej droga łączy się poprzez skrzyżowanie z ul. Miedzianą oraz ul. Markowskiego. Odcinek projektowanej drogi wojewódzkiej kończy się przy istniejącym skrzyżowaniu (rondo) ul. Wystawowej z ul. Kongresową, ul. Kazimierza Smolaka i drogą dojazdową przy DK 74.

### **2.1.2 Wariant II**

Przebieg drogi w wariantcie nr 2 zaprojektowano jako alternatywny, uwzględniając jak najbardziej korzystne korytarze przebiegu drogi oraz jak najmniejszą ingerencję w istniejące zagospodarowanie terenu. Wariant 2 swoim przebiegiem różni się od wariantu 1 tym, że nowoprojektowany odcinek wzdłuż ul. Malików, zostanie poprowadzony po jej zachodniej stronie za znajdującymi się w jej sąsiedztwie zabudowaniami wzdłuż linii wysokiego napięcia, gdzie obecnie występują grunty rolne. Różnice dotyczą również rozwiązań technicznych na skrzyżowaniach oraz lokalizacji skrzyżowania ul. Malików, Batalionów Chłopskich oraz ul. Wystawowej, gdzie wykorzystano istniejącą lokalizację skrzyżowania.

### **3. Przebieg, data i miejsce przeprowadzonych konsultacji.**

Materiały z proponowanymi rozwiązaniami w formie papierowej i elektronicznej zostały przekazane do Miejskiego Zarządu Dróg w Kielcach.

Konsultacje społeczne zostały przeprowadzone poprzez:

- zamieszczenie ogłoszeń na stronie internetowej i tablicach ogłoszeń,
- zamieszczenie ogłoszeń w lokalnej prasie,
- zamieszczenie na stronach internetowych materiałów informacyjnych o planowanym przedsięwzięciu w wersji cyfrowej,
- udostępnienie wydrukowanych materiałów informacyjnych o planowanym przedsięwzięciu,
- spotkania z częścią mieszkańców w siedzibie MZD w Kielcach o opublikowaniu materiałów na etapie konsultacji społecznych,
- spotkanie z mieszkańcami w Szkole Podstawowej nr 25 przy ulicy Jurajskiej 7.

#### **3.1 Ogłoszenia o miejscu i czasie przeprowadzenia konsultacji.**

Informacje o miejscu i czasie przeprowadzenia konsultacji społecznych zostały przekazane mieszkańcom przez:

- zamieszczenie informacji na stronach internetowych Miejskiego Zarządu Dróg w Kielcach, Urzędu Miasta Kielce oraz Echa Dnia,
- zamieszczenia ogłoszenia w lokalnej prasie (Echo Dnia),
- wywieszenie ogłoszeń w rejonie planowanego przedsięwzięcia w miejscach uczęszczanych przez mieszkańców.

### **3.2 Materiały informacyjne udostępnione mieszkańcom.**

Materiały informacyjne zawierające opis i rysunki przedsięwzięcia zostały udostępnione mieszkańcom:

- w formie cyfrowej na stronie internetowej Miejskiego Zarządu Dróg w Kielcach ([www.mzd.kielce.pl](http://www.mzd.kielce.pl)) oraz Urzędu Miasta Kielce na platformie „Idea Kielce”- Konsultacje Społeczne ([www.konsultacje.kielce.eu](http://www.konsultacje.kielce.eu)),
- w formie papierowej w siedzibie MZD przy ul. Prendowskiej 7, w sali konferencyjnej, w trakcie trwania konsultacji w środy i czwartki w godzinach od 12.00 do 16.00.

## **4. Kopie ogłoszeń**

### **4.1 Kopie tekstów ogłoszeń internetowych**



The image is a screenshot of the website of Miejski Zarząd Dróg w Kielcach (MZD). The header features a night view of a road interchange with the MZD logo and the text 'Kielce Miejski Zarząd Dróg w Kielcach'. Below the header is a navigation menu on the left with items like 'Start', 'O nas', 'Struktura MZD', 'Zamówienia Publiczne', 'Sprzedaż i dzierżawa', 'Utrudnienia', 'Inwestycje', 'Konsultacje społeczne', 'Jak załatwić...', 'Kontakt', 'Wykaz ulic', 'Praca w MZD', 'Strefa Płatnego Parkowania', and 'Laboratorium Drogowe'. The main content area displays a public consultation announcement titled 'Konsultacje społeczne - Budowa nowego odcinka DW nr 786 (od granicy miasta do ulicy Wystawowej)' dated 29.08.2016. The announcement is from Miejski Zarząd Dróg w Kielcach and concerns the construction of a new road segment in the western part of the city. It specifies the dates of the consultation as 01.09.2016 to 21.09.2016 and provides contact information for the MZD office at ul. Prendowskiej 7, including the hours of the consultation and the possibility of submitting written comments by 21.09.2016 via post, fax, or email.

Fot. nr 1a. Informacja o konsultacjach społecznych na stronie Miejskiego Zarządu Dróg



**Miejski Zarząd Dróg w Kielcach**  
**ul. Prendowskiej 7, 25-395 Kielce**  
**fax. (041) 34 02 830**  
**e-mail sekretariat@mzd.kielce.pl**  
oraz składać elektronicznie na stronie:  
**www.konsultacje.kielce.eu**

Formularz do opiniowania koncepcji jest zamieszczony wraz z materiałami informacyjnymi na stronach internetowych MZD w Kielcach i UM Kielce.

Z przeprowadzonych konsultacji społecznych zostanie sporządzony raport, który m.in. będzie zawierał informację o sposobie załatwienia zgłoszonych uwag i opinii. Raport zostanie udostępniony na stronie internetowej [www.mzd.kielce.pl](http://www.mzd.kielce.pl) oraz w siedzibie MZD w Kielcach a także na platformie [www.konsultacje.kielce.eu](http://www.konsultacje.kielce.eu). Termin ogłoszenia raportu z konsultacji uzależniony jest od ilości złożonych wniosków i ich treści. **Odpowiedzi na uwagi nie będą wysyłane do poszczególnych wnioskodawców a wnioski anonimowe nie będą rozpatrywane.**

- Opis przedsięwzięcia
- Orientacja - wariant 1
- Orientacja - wariant 2
- Plany sytuacyjne - wariant 1
- Plany sytuacyjne - wariant 2
- Formularz wniosku na opinie i uwagi

Zmieniony ( 02.09.2016. )

« poprzedni artykuł      następny artykuł »

Fot. nr 1b. Informacja o konsultacjach społecznych na stronie Miejskiego Zarządu Dróg





**KONSULTACJE SPOLECZNE DLA INWESTYCJI PN.:  
„BUDOWA NOWEGO ODCINKA DROGI WOJEWÓDZKIEJ NR  
786 W ZACHODNIEJ CZĘŚCI MIASTA KIELCE (ODCINEK OD  
GRANICY MIASTA DO UL. WYSTAWOWEJ)”**

OGŁOSZENIE

OPIS INWESTYCJI

ORIENTACJA - WARIANT I

ORIENTACJA - WARIANT II

ZOBACZ NA MAPIE

Termin konsultacji: 01.09 - 21.09.2016 r.

W związku z przygotowaniem dokumentacji projektowej, w dniach 01.09.2016 r. – 21.09.2016 r. przeprowadza się konsultacje społeczne. Materiały informacyjne zawierające opis i rysunki przedsięwzięcia dostępne są również na stronie internetowej Miejskiego Zarządu Dróg w Kielcach ([www.mzd.kielce.pl](http://www.mzd.kielce.pl))

Materiały będą udostępnione także w siedzibie MZD, przy ul. Prendowskiej 7, w sali konferencyjnej, w trakcie trwania konsultacji w **środy i czwartki w godzinach od 12:00 do 16:00**. Dodatkowo będzie możliwość skonsultowania się z projektantami - autorami opracowania w **dnia 7 i 8 września oraz 14 i 15 września w godzinach od 14:00 do 16:00**.

Uwagi i opinie dotyczące wymienionego przedsięwzięcia można składać elektronicznie za pomocą poniższego formularza lub przesyłać w formie pisemnej pocztą, faxem lub e-mailem w terminie **do dnia 21.09.2016 r.** na poniższy adres:

Miejski Zarząd Dróg w Kielcach  
ul. Prendowskiej 7, 25-395 Kielce  
fax. (041) 34 02 830  
e-mail: [sekretariat@mzd.kielce.pl](mailto:sekretariat@mzd.kielce.pl)

Z przeprowadzonych konsultacji społecznych zostanie sporządzony raport, który m.in. będzie zawierał informację o sposobie załatwienia zgłoszonych uwag i opinii. Raport zostanie udostępniony w serwisie Idea Kielce oraz na stronie internetowej [www.mzd.kielce.pl](http://www.mzd.kielce.pl) oraz w siedzibie MZD w Kielcach. Termin ogłoszenia raportu z konsultacji uzależniony jest od ilości złożonych wniosków i ich treści. **Odpowiedzi na uwagi nie będą wysyłane do poszczególnych wnioskodawców a wnioski anonimowe nie będą rozpatrywane.**

WARIANT I



WARIANT II



**Fot. nr 2b. Informacja o konsultacjach społecznych zamieszczona na stronie  
<http://idea.kielce.eu/>**



**echodnia.eu** ARTYKUŁY SPONSOROWANE Zaloguj się

WIADOMOŚCI SPORT JEDZENIE I ZABAWA ZDROWIE I URODA SERWISY MOTOFAKTY BIZNES AGRO OGŁOSZENIA

ECHO DZIA ŚWIĘTOKRZYŹSKIE • ARTYKUŁY SPONSOROWANE • Konsultacje społeczne - DW Nr 786 (Piekoszowska-Wystawowa)

## Konsultacje społeczne - DW Nr 786 (Piekoszowska-Wystawowa)

Artykuł sponsorowany 1 września 2016 Aktualizacja: 1 września 2016 14:30

**Miejski Zarząd Dróg w Kielcach ogłasza KONSULTACJE SPOŁECZNE dla inwestycji pn.: „Budowa nowego odcinka drogi wojewódzkiej Nr 786 w zachodniej części Miasta Kielce (odcinek od granicy Miasta do ul. Wystawowej)”**

W związku z przygotowaniem dokumentacji projektowej w dniach 01.09.2016r. – 21.09.2016r. przeprowadza się konsultacje społeczne. Materiały informacyjne zawierające opis i rysunki przedsięwzięcia są dostępne na stronie internetowej Miejskiego Zarządu Dróg w Kielcach ([www.mzd.kielce.pl](http://www.mzd.kielce.pl)) oraz Urzędu Miasta Kielce na platformie „Idea Kielce” – Konsultacje Społeczne ([www.konsultacje.kielce.eu](http://www.konsultacje.kielce.eu)). Materiały będą udostępnione także w siedzibie MZD, przy ul. Prendowskiej 7, w sali konferencyjnej, w trakcie trwania konsultacji w środy i czwartki w godzinach od 1200 do 1600. Dodatkowo będzie możliwość skonsultowania się z projektantami - autorami opracowania w dniach 07 i 08 września oraz 14 i 15 września w godzinach od 1400 do 1600.

Uwagi i opinie dotyczące wymienionego przedsięwzięcia można będzie przysyłać w formie pisemnej w terminie do dnia 21.09.2016r. pocztą, faxem lub e-mailem na poniższy adres:  
Miejski Zarząd Dróg w Kielcach  
ul. Prendowskiej 7, 25-395 Kielce  
fax. (041) 34 02 830  
e-mail sekretariat@mzd.kielce.pl  
oraz składać elektronicznie na stronie:  
[www.konsultacje.kielce.eu](http://www.konsultacje.kielce.eu)

Formularz do opiniowania koncepcji jest zamieszczony wraz z materiałami informacyjnymi na stronach internetowych MZD w Kielcach i UM Kielce.

Z przeprowadzonych konsultacji społecznych zostanie sporządzony raport, który m.in. będzie zawierał informację o sposobie zaakceptowania zgłoszonych uwag i opinii. Raport zostanie udostępniony na stronie internetowej [www.mzd.kielce.pl](http://www.mzd.kielce.pl) oraz w siedzibie MZD w Kielcach a także na platformie [www.konsultacje.kielce.eu](http://www.konsultacje.kielce.eu). Termin ogłoszenia raportu z konsultacji uzależniony jest od ilości złożonych wniosków i ich treści. Odpowiedzi na uwagi nie będą wysyłane do poszczególnych wnioskodawców a wnioski anonimowe nie będą rozpatrywane.

**Najnowsze wiadomości**

- 07:14 Barwne zakończenie festiwalu Kielce Rockują
- 21:49 Ośrodek sportowy na światowym poziomie ma powstać w Kielcach
- 21:06 15 tysięcy pierogów zniknęło w mig. Święto w Bobrzcu [WIDEO, ZDJĘCIA]
- 20:52 Tłumy na koncercie Skaaldów w Kielcach [ZDJĘCIA]
- 20:02 Święto, potem tańce. Piękne dotynki wojewódzkie [ZDJĘCIA]
- 19:50 Piękne konie i pyszne pierogi w Chmielniku

ZOBACZ WIĘCEJ

**Najczęściej czytane**

- 1 Szpital pełen ludzi po dopalaczach. Zobacz wstrząsający film
- 2 Oddział cały we krwi! Pijany szalał na ratunkowym
- 3 Zagadkowa śmierć 18-latkę z Ukrainy
- 4 Zamiast Plazy w Kielcach będą drapacze chmur
- 5 Kazachstan - Polska. O której mecz, gdzie transmisja?
- 6 TIR uderzył w autobus miejski! Aż 26 osób rannych

**Polecamy**

„Piję Buskowsiankę”. Oto nagrodzone zdjęcia [WYNIKI]

Fot. nr 3a. Informacje o konsultacjach społecznych zamieszczone na stronie <http://www.echodnia.eu/>



#### 4.2 Kopie ogłoszeń zamieszczonych w gazetach regionalnych.

**Echo Dnia**  
Czwartek, 1 września 2016

REKLAMA 006668061

**Miejski Zarząd Dróg w Kielcach**  
ogłasza

**KONSULTACJE SPOŁECZNE**  
dla inwestycji pn.:

**„Budowa nowego odcinka drogi wojewódzkiej nr 786  
w zachodniej części Miasta Kielce  
(odcinek od granicy Miasta do ul. Wystawowej)”**

W związku z przygotowaniem dokumentacji projektowej w dniach **1.09.2016 r. – 21.09.2016 r.** przeprowadza się konsultacje społeczne. Materiały informacyjne zawierające opis i rysunki przedsięwzięcia są dostępne na stronie internetowej Miejskiego Zarządu Dróg w Kielcach ([www.mzd.kielce.pl](http://www.mzd.kielce.pl)) oraz Urzędu Miasta Kielce na platformie „Idea Kielce” – Konsultacje Społeczne ([www.konsultacje.kielce.eu](http://www.konsultacje.kielce.eu)). Materiały będą udostępnione także w siedzibie MZD przy ul. Prendowskiej 7, w sali konferencyjnej, w trakcie trwania konsultacji w środy i czwartki w godzinach od 12.00 do 16.00. Dodatkowo będzie możliwość skonsultowania się z projektantami – autorami opracowania w dniach 7 i 8 września oraz 14 i 15 września w godzinach od 14.00 do 16.00.

Uwagi i opinie dotyczące wymienionego przedsięwzięcia można będzie przysyłać w formie pisemnej w terminie do dnia **21.09.2016 r.** pocztą, faksem lub e-mailem na poniższy adres:

**Miejski Zarząd Dróg w Kielcach**  
**ul. Prendowskiej 7, 25-395 Kielce**  
**fax (41) 34 02 830**  
**e-mail sekretariat@mzd.kielce.pl**

oraz składać elektronicznie na stronie:  
**[www.konsultacje.kielce.eu](http://www.konsultacje.kielce.eu)**

Formularz do opiniowania koncepcji jest zamieszczony wraz z materiałami informacyjnymi na stronach internetowych MZD w Kielcach i UM Kielce.

Z przeprowadzonych konsultacji społecznych zostanie sporządzony raport, który m.in. będzie zawierał informację o sposobie załatwienia zgłoszonych uwag i opinii. Raport zostanie udostępniony na stronie internetowej [www.mzd.kielce.pl](http://www.mzd.kielce.pl) oraz w siedzibie MZD w Kielcach, a także na platformie [www.konsultacje.kielce.eu](http://www.konsultacje.kielce.eu). Termin ogłoszenia raportu z konsultacji uzależniony jest od ilości złożonych wniosków i ich treści. **Odpowiedzi na uwagi nie będą wysyłane do poszczególnych wnioskodawców, a wnioski anonimowe nie będą rozpatrywane.**

Fot. nr 4. Ogłoszenie zamieszczone w Echu Dnia

#### **4.3 Kopia ogłoszenia zamieszczonego na tablicach ogłoszeń.**

Ogłoszenia zostały rozwieszone w rejonie planowanej inwestycji w miejscach uczęszczanych przez mieszkańców oraz na tablicach ogłoszeń.

## **Miejski Zarząd Dróg w Kielcach**

ogłasza

# **KONSULTACJE SPOŁECZNE**

dla inwestycji pn.:

***„Budowa nowego odcinka drogi wojewódzkiej Nr 786 w zachodniej części Miasta Kielce (odcinek od granicy Miasta do ul. Wystawowej)”***

W związku z przygotowaniem dokumentacji projektowej w dniach **01.09.2016r.** – **21.09.2016r.** przeprowadza się konsultacje społeczne. Materiały informacyjne zawierające opis i rysunki przedsięwzięcia są dostępne na stronie internetowej Miejskiego Zarządu Dróg w Kielcach ([www.mzd.kielce.pl](http://www.mzd.kielce.pl)) oraz Urzędu Miasta Kielce na platformie „Idea Kielce” – Konsultacje Społeczne ([www.konsultacje.kielce.eu](http://www.konsultacje.kielce.eu)). Materiały będą udostępnione także w siedzibie MZD, przy ul. Prendowskiej 7, w sali konferencyjnej, w trakcie trwania konsultacji w środy i czwartki w godzinach od 12<sup>00</sup> do 16<sup>00</sup>. Dodatkowo będzie możliwość skonsultowania się z projektantami - autorami opracowania w dniach 07 i 08 września oraz 14 i 15 września w godzinach od 14<sup>00</sup> do 16<sup>00</sup>.

Uwagi i opinie dotyczące wymienionego przedsięwzięcia można będzie przesyłać w formie pisemnej w terminie do dnia **21.09.2016r.** pocztą, faxem lub e-mailem na poniższy adres:

**Miejski Zarząd Dróg w Kielcach**

**ul. Prendowskiej 7, 25-395 Kielce**

**fax. (041) 34 02 830**

**e-mail sekretariat@mzd.kielce.pl**

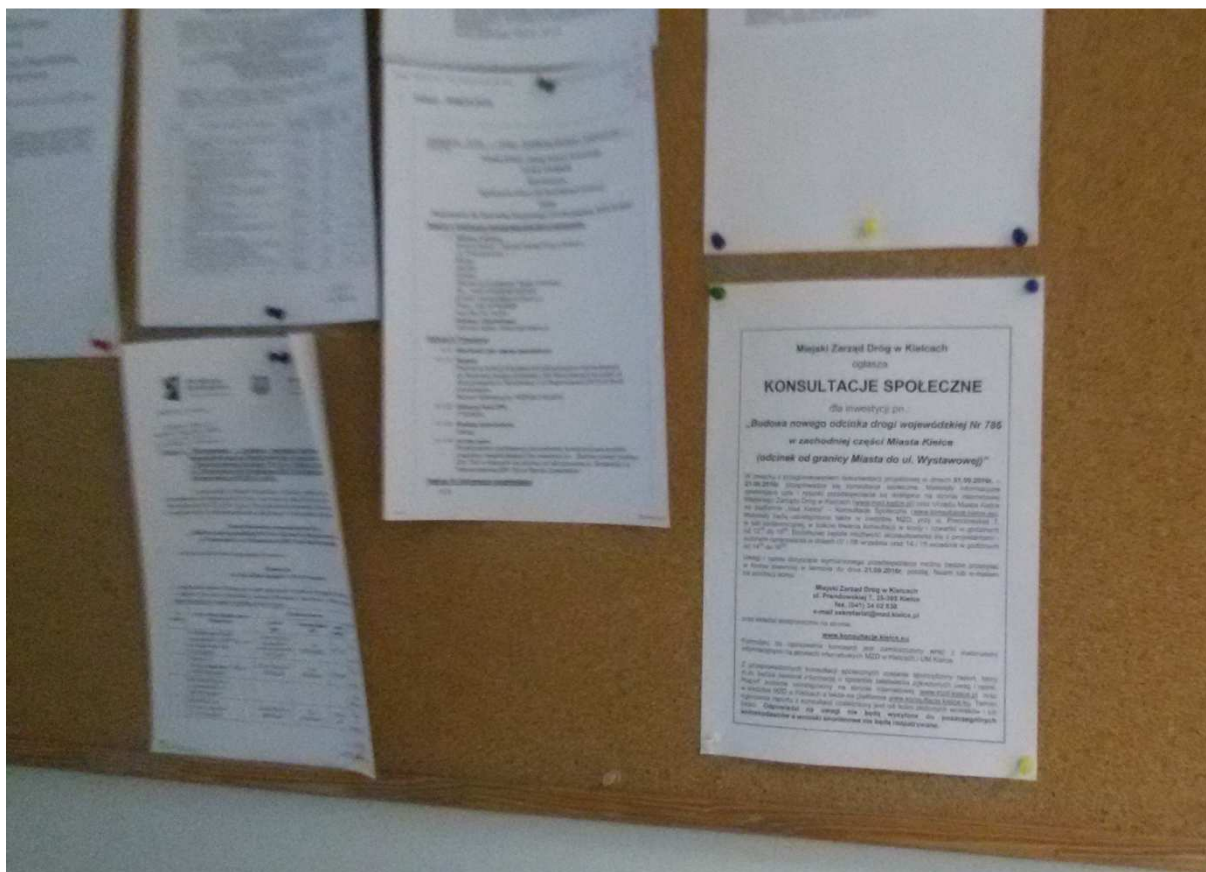
oraz składać elektronicznie na stronie:

**[www.konsultacje.kielce.eu](http://www.konsultacje.kielce.eu)**

Formularz do opiniowania koncepcji jest zamieszczony wraz z materiałami informacyjnymi na stronach internetowych MZD w Kielcach i UM Kielce.

Z przeprowadzonych konsultacji społecznych zostanie sporządzony raport, który m.in. będzie zawierał informację o sposobie załatwienia zgłoszonych uwag i opinii. Raport zostanie udostępniony na stronie internetowej [www.mzd.kielce.pl](http://www.mzd.kielce.pl) oraz w siedzibie MZD w Kielcach a także na platformie [www.konsultacje.kielce.eu](http://www.konsultacje.kielce.eu). Termin ogłoszenia raportu z konsultacji uzależniony jest od ilości złożonych wniosków i ich treści. **Odpowiedzi na uwagi nie będą wysyłane do poszczególnych wnioskodawców a wnioski anonimowe nie będą rozpatrywane.**

**Fot. nr 5. Kopia ogłoszenia zamieszczana na tablicach ogłoszeń**



Fot. nr 6. Ogłoszenie zamieszczone na tablicy ogłoszeń w siedzibie MZD w Kielcach.





Fot. nr 7. Ogłoszenie zamieszczone na przystanku „Piekoszowska pętla” znajdującym się naprzeciwko siedziby firmy TRAKT S.A.





**Fot. nr 8. Ogłoszenie zamieszczone na przystanku „Piekoszowska Stawki II” zlokalizowanym naprzeciwko Okręgowej stacji Kontroli Pojazdów**



**Fot. nr 9. Ogłoszenie zamieszczone na przystanku przy ul. Piekoszowskiej**



Fot. nr 10. Kopia ogłoszenia zamieszczona na tablicy ogłoszeń w DS Smith Polska S.A.






**Fot. nr 11. Ogłoszenie zamieszczone na przystanku „Malików Pętla” znajdującym się naprzeciwko DS Smith Polska S.A.**



Fot. nr 12. Ogłoszenie zamieszczone na przystanku „Malików I”



**Fot. nr 13. Ogłoszenie zamieszczone na przystanku „Malików I”**





**Fot. nr 14. Ogłoszenie zamieszczone na tablicy ogłoszeń Urzędu Miasta Kielce znajdującej się przy ul. Batalionów Chłopskich**






**Fot. nr 15. Ogłoszenie zamieszczone na tablicy ogłoszeń przy Kościele Matki Bożej Częstochowskiej**



**Fot. nr 16. Ogłoszenie zamieszczone przy wejściu do bloku przy ul. Raciborskiego 10**



**Fot. nr 17. Ogłoszenie zamieszczone przy wejściu do bloku przy ul. Raciborskiego 20**





**Fot. nr 18. Ogłoszenie zamieszczone w pobliżu bloku przy ul. Raciborskiego 45**



Fot. nr 19. Ogłoszenie zamieszczone w zakładzie kosmetycznym przy ul. Tektonicznej 6



Fot. nr 20. Ogłoszenie zamieszczone przy śmietniku w okolicy bloków przy ul. Tektonicznej

## 5. Spotkania z mieszkańcami.

Na wniosek mieszkańców osiedla Ślichowice oraz ulicy Malików w dniu 21.09.2016 Zamawiający wraz z Wydziałem Rozwoju i Rewitalizacji Urzędu Miasta Kielce zorganizował spotkanie w sprawie planowej inwestycji pn. „Budowa nowego odcinka drogi wojewódzkiej Nr 786 w zachodniej części Miasta Kielce” (odcinek od granicy Miasta do ul. Wystawowej), nowa nazwa - „Budowa nowego przebiegu DW 786 w Kielcach na odcinku od granicy miasta do Węzła Drogowego Kielce-Zachód na połączeniu DK 74 z S7”. W spotkaniu uczestniczyli przedstawiciele Urzędu Miasta, MZD oraz projektanci. Spotkanie miało miejsce w Szkole Podstawowej nr 25 przy ulicy Jurajskiej 7. Uczestniczyło w nim około 200 osób i dotyczyło sprzeciwu mieszkańców wobec przebiegu planowanej inwestycji w wariantie 1.

## 6. Podsumowanie przeprowadzonych konsultacji

W związku z planowaną inwestycją wpłynęło 1156 wniosków mieszkańców, pod którymi podpisy złożyły łącznie 3323 osoby. Poparcie dla wariantu 2 wyraziło 3124 mieszkańców, natomiast dla wariantu 1 zaledwie 24. Sprzeciw wobec wariantu 1 okazało 109

osób, zaś sprzeciw wobec wariantu 2 wyraziła 1 osoba. Z otrzymanych wniosków 3 dotyczyły sprzeciwu wobec obu wariantów. Zapytania odnośnie inwestycji napisało 62 mieszkańców i właściciele posesji zlokalizowanych w obrębie planowanej inwestycji.

Wszystkie przesłane wnioski zostały wnikliwie przeanalizowane, natomiast zawarte w nich propozycje, możliwe do wprowadzenia z punktu technicznego oraz normatywnego, zostały uwzględnione w projektowanym rozwiązaniu, np. dodanie przejazdu rowerowego przy ul. Malików, dodanie peronu przy zatoce autobusowej przy rondzie u zbiegu ul. Malików i ul. Kolejarzy, uwzględnienie wykonania zjazdu publicznego na działkę o nr ewid. 273/15, poprawienie rozwiązania chodników przy przystankach w rejonie al. Szajnowicza-Iwanowa i ul. Malików.

Na wszystkie wnioski zostały opracowane odpowiedzi, także na te dotyczące pozostałych proponowanych zmian projektowych, których wprowadzenie było niemożliwe bądź bezzasadne z punktu widzenia projektanta.

Podsumowując zebrane wnioski i uwagi należy stwierdzić, że przedstawione rozwiązania spotkały się ze znacznym sprzeciwem społeczeństwa. Dotyczy to szczególnie wariantu 1.

Najczęściej powtarzające się uwagi do przebiegu drogi w wariantie 1 dotyczyły:

- sprzeciwu wobec wybudowania drogi w zbyt bliskiej odległości od istniejących zabudowań,
- znacznego zwiększenia hałasu, stężenia spalin i zanieczyszczenia powietrza,
- obaw związanych ze zwiększeniem niebezpieczeństwa pieszych, w szczególności dzieci,
- ograniczenia komunikacji pieszej pomiędzy os. Ślichowice a ul. Malików,
- sprzeciwu wobec likwidacji nielicznych w obrębie os. Ślichowice terenów zielonych,
- propozycji zagospodarowania gruntów należących do Miasta i przeznaczonych na budowę DW 786 w wariantie 1 jako terenów sportu i rekreacji,
- ograniczenia mieszkańcom ulicy Malików dostępu do szkół, sklepów znajdujących się na osiedlu Ślichowice,
- pogorszenia komfortu życia mieszkańców osiedla Ślichowice,
- zapytań odnośnie rekompensat za utratę wartości nieruchomości oraz wypłacanie rent z powodu zachorowań wywołanych zanieczyszczonym powietrzem,
- zarzutu załączenia do formalnej dokumentacji nieaktualnej mapy,
- obaw o istniejącą zabudowę (nowe bloki mieszkalne), która w trakcie ewentualnej budowy drogi uległa by uszkodzeniu,
- zarzutu wobec władz wydających pozwolenia na budowę kolejnych bloków mieszkalnych w tak małej odległości od planowanej drogi,

Przebieg drogi w wariantie 2 w zdecydowanej większości przypadków był chwalony i popierany ze względu na brak uciążliwości dla mieszkańców os. Ślichowice i ul. Malików, możliwość odciążenia ul. Malików ze znacznych natężeń ruchu i umożliwienie rozwoju terenów inwestycyjnych w zachodniej części miasta Kielce.

Nieliczne wnioski dotyczyły konkretnych posesji i próśb mieszkańców np.:

- o wykup całości nieruchomości, bez podziału działek zarówno w przypadku budowy drogi w wariantie 1 jak i 2,



- o poszerzenie projektowanego lub uwzględnienie dodatkowego zjazdu do nieruchomości.

Kilka wniosków dotyczyło sprzeciwu dla budowy drogi w wariancie 1 lub zarówno 1 jak i 2 i jednocześnie propozycji poprowadzenia nowego przebiegu drogi wojewódzkiej wzdłuż torów.

Dwa wnioski wskazywały na konieczność nasadzeń z dokładnym wyszczególnieniem konkretnych gatunków drzew, krzewów i pnączy oraz nr działek, na których nasadzenia są wskazane.

Kilka wniosków dotyczyło propozycji zmian projektowych w zakresie skrzyżowań, chodników, ścieżek rowerowych, zjazdów, likwidacji zatok autobusowych, itp. Jeden wniosek dotyczył poparcia wariantu 1 pod warunkiem wprowadzenia radykalnych zmian projektowych mających na celu ułatwienie ruchu przede wszystkim rowerzystom.

Kilka wniosków dotyczyło poparcia wariantu 1 pod warunkiem przebudowania magistrali wodociągowej wo800 w celu umożliwienia wykonania nasadzeń zieleni izolacyjnej.

- Kilka wniosków dotyczyło uwag odnośnie braku w przedstawionych materiałach analizy natężenia ruchu i analizy wielokryterialnej, sprzeciwu wobec likwidacji garaży i nielicznych miejsc parkingowych w przypadku budowy drogi w wariancie 1 oraz niezadowolenia z powodu braku ekranów akustycznych przy blokach wzdłuż ulicy Raciborskiego.

Część wniosków dotyczyła:

- zarzutu ograniczania społeczeństwu zapoznania się z planowaną inwestycją, gdyż dokumenty udostępnione na stronie internetowej MZD nie otwierają się,
- kwestionowania słuszności informacji, iż wariant 1 jest zaprojektowany zgodnie z obowiązującymi dokumentami planistycznymi miasta, gdyż nie uwzględnia nowo wybudowanych budynków przy ulicy Tektonicznej 1, 6, 33a oraz nowych budynków na tzw. skałkach rezerwatu Ślichowice. Ostatnia uchwała zakresu mpzp dotycząca obszaru przewidzianego pod drogę datowana jest na 2002 rok, tymczasem szereg zabudowy mieszkaniowej na osiedlu Ślichowice powstał w kolejnych latach na działkach bezpośrednio przyległych do działek przewidzianych pod drogę;

Podsumowując, na podstawie zgłoszonych uwag można jednoznacznie stwierdzić, że mieszkańcy miasta Kielce, w szczególności os. Ślichowice i ul. Malików w większości nie wyrażają zgody na realizację inwestycji w wariancie 1. Zdecydowany sprzeciw dotyczy jedynie zlokalizowania nowego przebiegu drogi wojewódzkiej pomiędzy blokami a domami jednorodzinnymi natomiast nie wyklucza rezygnacji z tej części inwestycji. Mieszkańcy w większości popierają budowę DW 786 według wariantu nr 2.

# **ZAŁĄCZNIK NR 1**

Kopie złożonych wniosków  
(odrębny tom)

# **ZAŁĄCZNIK NR 2**

## **Analiza wniosków**

## **ZAŁĄCZNIK NR 3**

Wykaz złożonych wniosków  
(odrębny tom)

## **ZAŁĄCZNIK NR 4**

Lista obecności ze spotkania  
z mieszkańcami z dnia 21.09.2016 r.  
(odrębny tom)