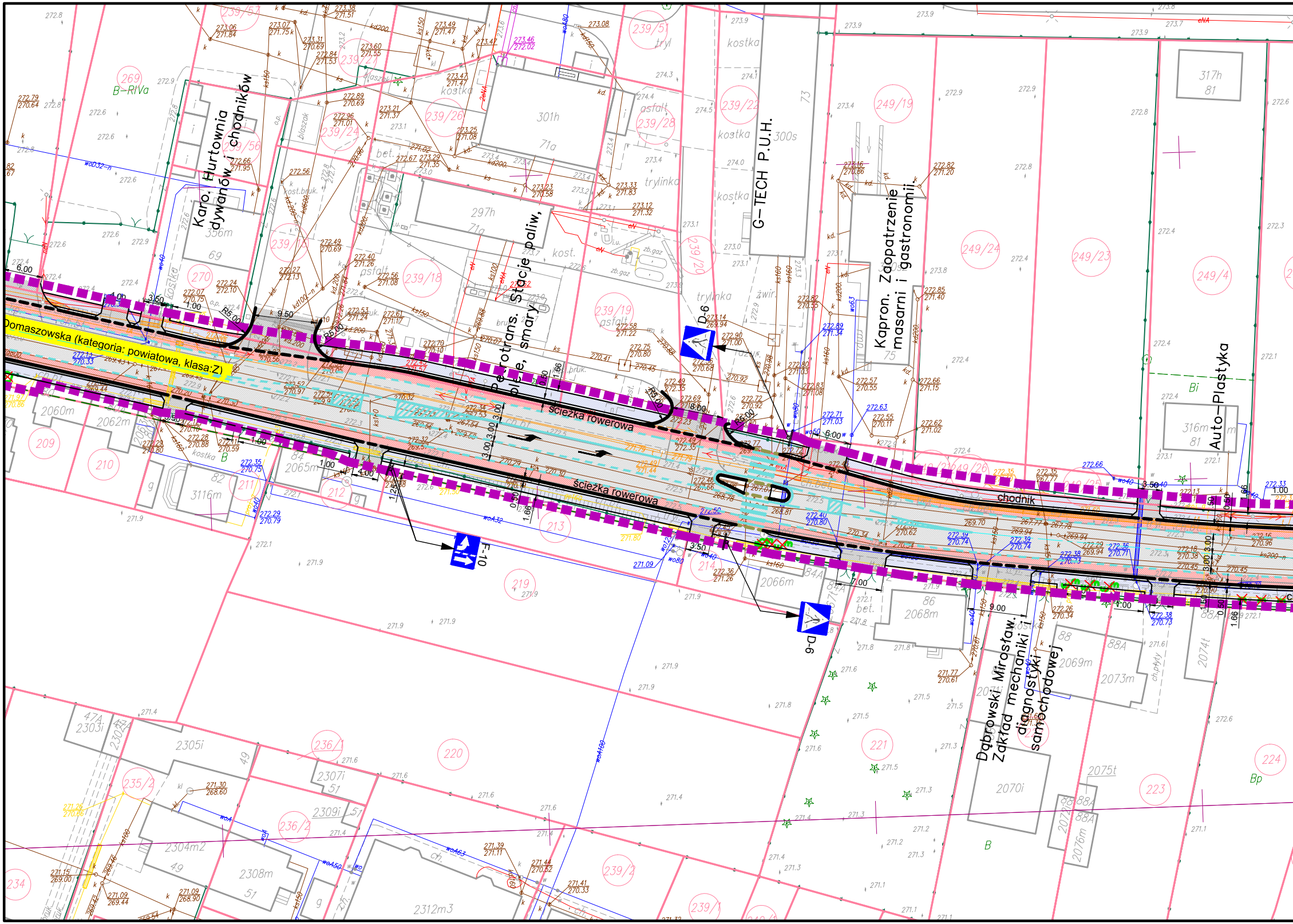
Domaszowska (kategoria: powiatowa, klasa:Z)
ścieżka rowerowa
ścieżka rowerowa
chodnik
Karo. Hurtownia dywanów, chodników
Petrotrans. Stacje paliw, oleje, smary
G-TECH P.U.H.
Kapron. Zaopatrzenie masarni i gastronomii
Auto-Plastyka
Dąbrowski Mirosław. Zakład mechaniki i diagnostyki samochodowej
D-6
D-6
F-10
B-RIVa
R5.00
9.50
6.00
3.50
1.00
3.00
0.50
1.66
4.00
9.00
7.00
8.00
269
270
209
210
211
212
213
214
219
220
221
223
224
234
235/2
236/1
236/2
239/1
239/2
239/18
239/19
239/20
239/21
239/22
239/24
239/26
239/28
239/51
239/56
239/57
249/4
249/19
249/23
249/24
249/25
249/26
301h
71a
297h
71g
356m
69
300s
73
75
317h
81
316m
81
2060m
2062m
2065m
84
3116m
82
2066m
84A
2068m
86
2069m
88
88A
2073m
2074t
2070i
2075t
2076m
2303i
2305i
2307i
51
2309i
2304m2
49
2308m
2312m3
kostka
asfalt
trylinka
bet.
kost.
Bi
B
Bp

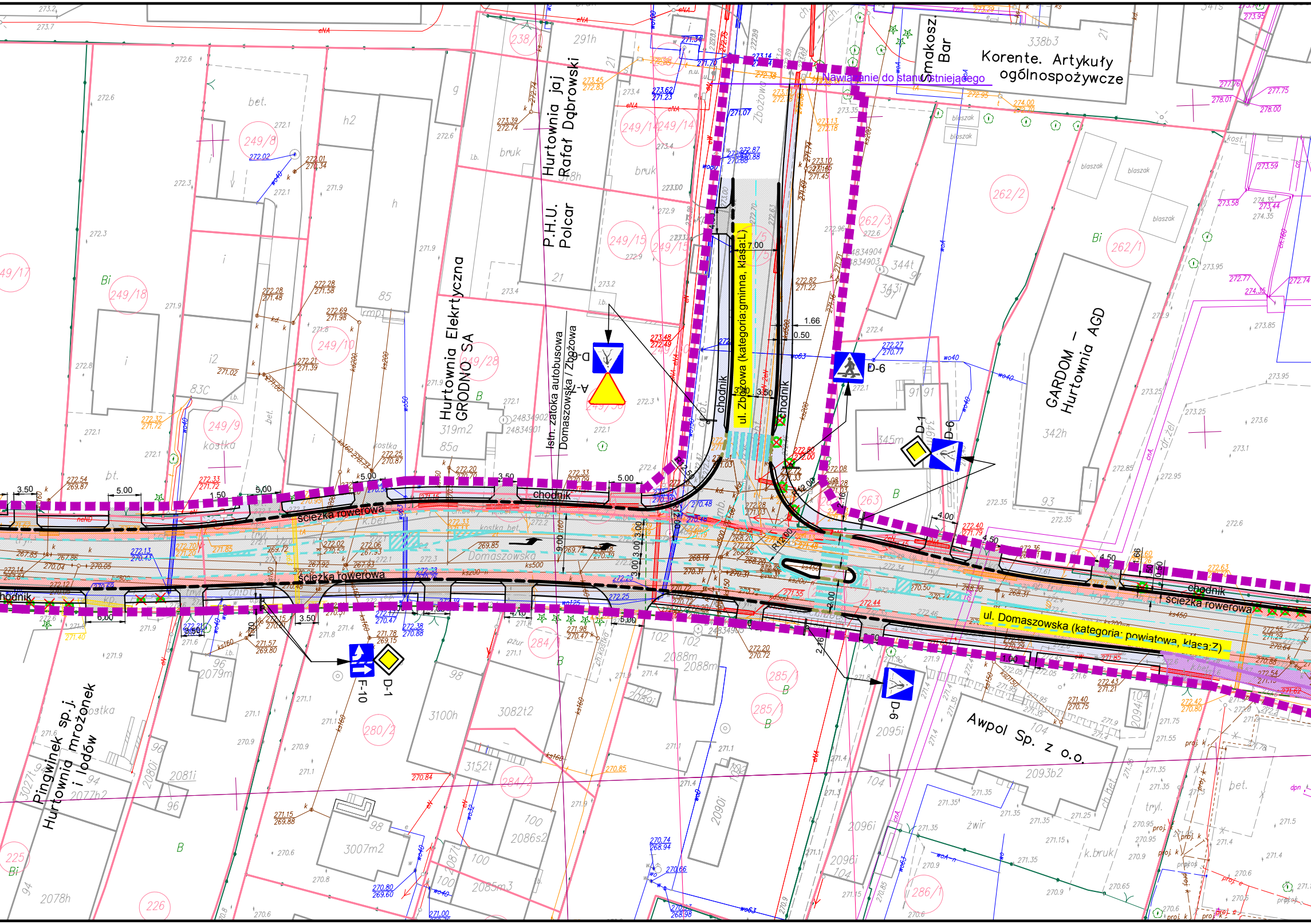
Nawiązanie do stanu istniejącego
ul. Zbożowa (kategoria:gminna, klasa:L)
ul. Domaszowska (kategoria: powiatowa, klasa:Z)
chodnik
ścieżka rowerowa
Istn. zatoka autobusowa Domaszowska / Zbożowa
Smakosz Bar
Korente. Artykuły ogólnospożywcze
GARDOM – Hurtownia AGD
Awpol Sp. z o.o.
Pingwinek sp.j. Hurtownia mrożonek i lodów
Hurtownia Elektryczna GRODNO SA
P.H.U. Polcar
Hurtownia jaj Rafał Dąbrowski
D-6
D-1
F-10
A-7
D-3
7.00
3.50
5.00
4.00
4.50
1.66
0.50
R12.00
Domaszowska
Zbożowa
262/2
262/1
262/3
249/18
249/10
249/9
249/8
249/15
249/14
249/28
238/1
263
284/1
284/2
285/1
286/1
280/2
225
226

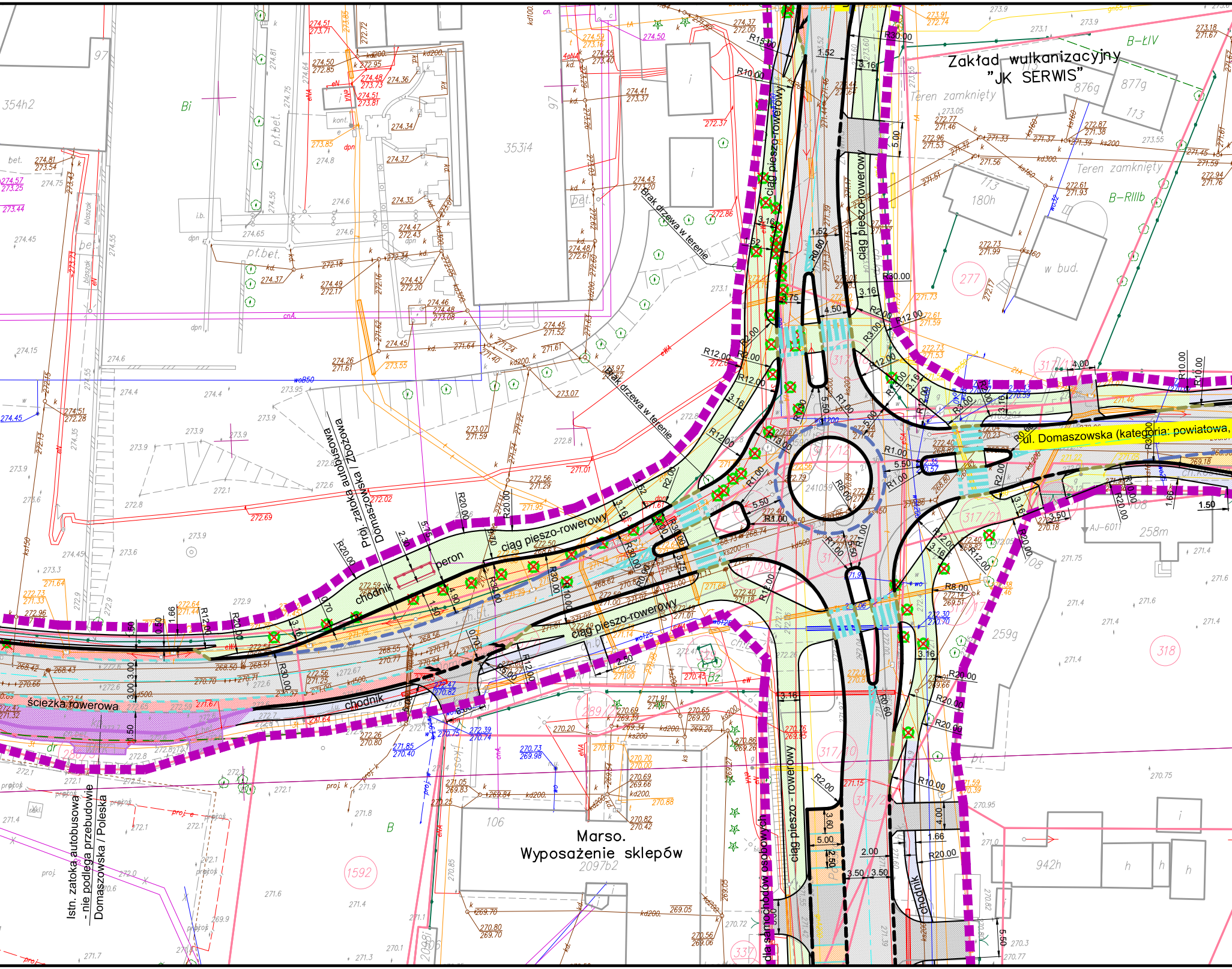
Zakład wulkanizacyjny
"JK SERWIS"
Teren zamknięty
Teren zamknięty
B-ŁIV
B-RIIIb
w bud.
876g
877g
113
180h
277
354h2
353i4
97
Bi
ul. Domaszowska (kategoria: powiatowa,
ciąg pieszo-rowerowy
ciąg pieszo-rowerowy
ciąg pieszo-rowerowy
ciąg pieszo-rowerowy
Brak drzewa w terenie
Brak drzewa w terenie
Proj. zatoka autobusowa
Domaszowska / Zbożowa
peron
chodnik
chodnik
ścieżka rowerowa
Istn. zatoka autobusowa
- nie podlega przebudowie
Domaszowska / Poleska
Marso.
Wyposażenie sklepów
2097b2
106
1592
ciąg pieszo - rowerowy
dla samochodów osobowych
chodnik
241059
258m
108
259g
318
942h
AJ-6011
R30.00
R15.00
R10.00
R12.00
R20.00
R2.00
R1.00
R8.00
5.50
3.16
4.50
1.52
1.50
3.50
5.00
2.50
4.00

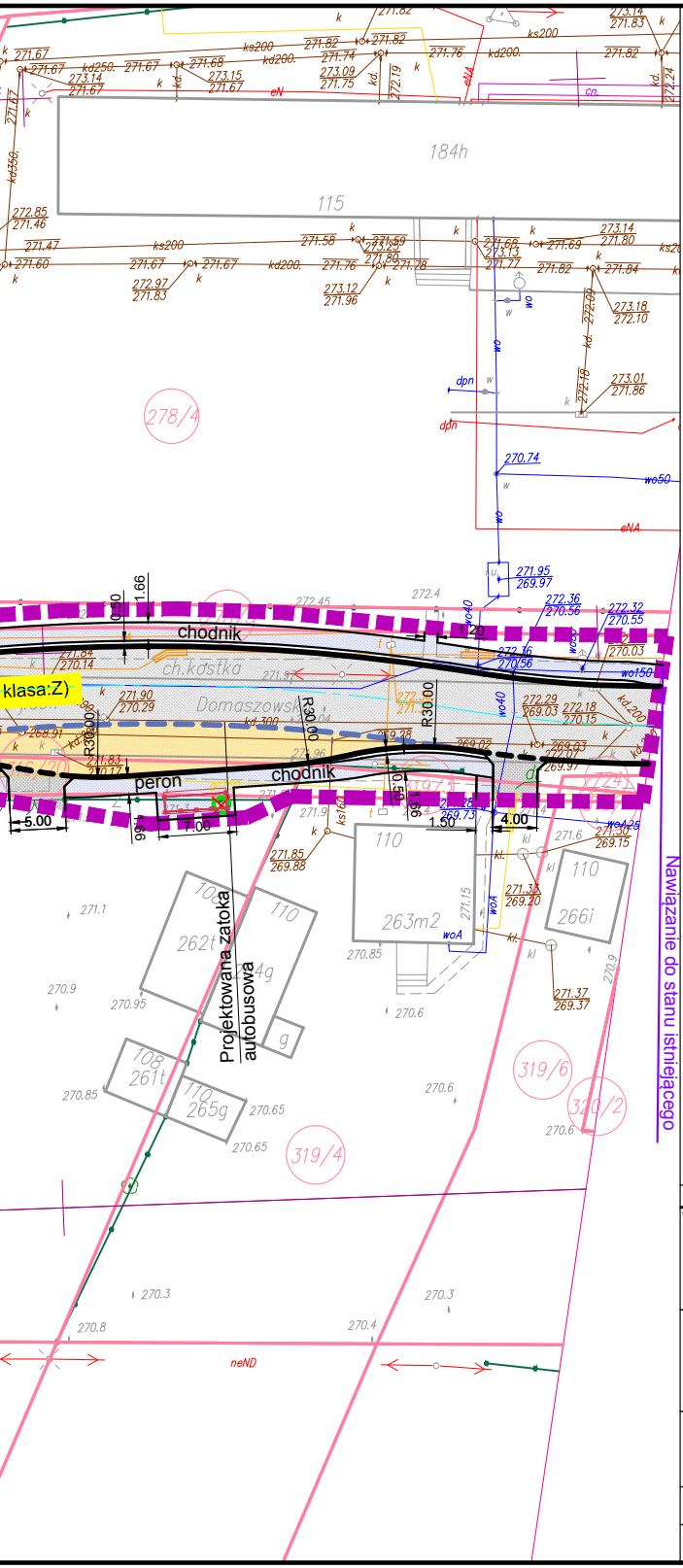
184h
115
278/4
chodnik
ch.kostka
Domaszowska
klasa:Z)
peron
chodnik
Projektowana zatoka autobusowa
Nawiązanie do stanu istniejącego
R30.00
R30.00
R30.00
1.66
0.50
1.20
0.50
5.00
7.00
1.50
4.00
110
263m2
110
266i
108
262t
110
264g
108
261t
110
265g
319/6
320/2
319/4
neND
eNA
dpn
wo50
wo150

LEGENDA

Projektowana linia rozgraniczająca teren Inwestycji

Granice działek

917/4 Numery działek

Obrys istniejących budynków

Ist. ogrodzenia

BRANŻA DROGOWA

Proj. krawężnik \ krawędź jezdni

Proj. krawężnik h=2cm

Proj. krawężnik betonowy h=0cm

Proj. obrzeże

Proj. krawężnik "na płask"

Proj. krawężnik granitowy h=0cm - na zatokach autobusowych, h=2cm - na pierścieniu ronda i zawrotkach

Oznakowanie poziome

Proj. wiata

Przebieg pasów ruchu

Schemat oznakowania poziomego

Nawiązanie do zadania 4. Budowa ścieżki rowerowej w ciągu drogi krajowej nr 73, pas drogowy al. Solidarności (strona zachodnia), na odcinku od al. IX Wieków Kielc do al. 1000 lecia Państwa Polskiego w Kielcach - wg odrębnego opracowania

Proj. ścieżka rowerowa na zjazdach

Istniejąca zatoka autobusowa nie podlegająca przebudowie

Proj. oznakowanie pionowe

Proj. jezdnia

Proj. chodnik

Proj. ścieżka rowerowa

Proj. zatoka autobusowa

Proj. ciąg pieszo - rowerowy

Proj. zjazd

Proj. droga serwisowa

Proj. stanowiska postojowe

Ist. zatoka autobusowa nie podlegająca przebudowie

Istniejące obiekty do wyburzenia

Istniejąca zieleń do usunięcia

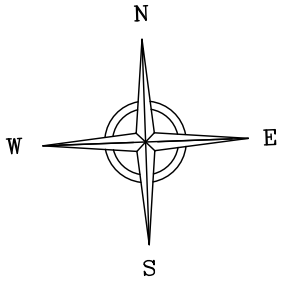

Rewizja	Modyfikacja		Uprawnienia: (specjalność, nr)	Data	Podpis
		Kierownik projektu: mgr inż. Grzegorz Rodak	drogowe SWK/0114/POOD/08	01.2017	
		Projektant: mgr inż.Przemysław Loranty	drogowe SWK/0047/POOD/11	01.2017	
		Opracował: mgr inż. Agnieszka Walocha mgr inż. Dawid Walczyński		01.2017 01.2017	
		Sprawdzający: mgr inż. Paweł Nepelski	drogowe SWK/0050/POOD/11	01.2017	

Wykonawca
NEOINVEST Sp. z o.o.
NEOINVESTsp. z o.o.
25-323 KIELCE
Al. Soldarności 34

Jedn. opracowująca
NEOTRANS
Biuro Projektów
NEOTRANS Sp.z.o.o.
25-323 KIELCE
Al. Solidarności 34

Obiekt:
„Rozbudowa ul. Domaszowskiej i ul. Żniwnej wraz z rozbudową skrzyżowania al. Tysiąclecia PP z al. Solidarności”

Inwestor: **Miejski Zarząd Dróg**
ul. Prendowskiej 7
25-395 Kielce

Etap projektowania: **Koncepcja**

Tom: **II**

Data : 01.2017

Skala : 1:500

Tytuł rysunku:
Plan sytuacyjny

Branża : **DROGOWA**

Numer rysunku / Ścieżka dostępu: **D-1/4**

Rewizja :