




**Investor:**  
 **GMINA KIELCE - MIEJSKI ZARZĄD DRÓG W KIELCACH**  
 ul. Jądwiłki Pienowskiej 7  
 25-395 Kielce

**Jednostka projektowa:**  
 **CONTEK PROJEKT** Biuro: ul. Kruszelnickiego 127 tel./fax: 41 368 08 91  
 ul. 25-669 Kielce info@contek.pl  
 ul. 25-306 Kielce www.contek.pl

**Zadanie:** „Budowa i modernizacja sieci szlaków rowerowych w Gminie Kielce jako element zrównoważonej mobilności miejskiej. Zadanie III: ul. Sandomierska od skrzyżowania z ul. Źródłową do ul. Szczecińskiej (bez skrzyżowań) ul. Sandomierska od skrzyżowania z ul. Szczecińską (bez skrzyżowań) do granicy miasta.”

**Stadium:** **KONCEPCJA**

Branża:	Tytuł rysunku:	PLAN SYTUACYJNY	
DROGOWA			
<b>Stanowisko:</b>	<b>Imię i nazwisko</b>	<b>Nr uprawnień</b>	<b>Podpis</b>
<b>Projektant</b>	mgr inż. Andrzej Met	SWK/0051/POOD/13	
<b>Sprawdzający</b>	mgr inż. Łukasz Kwaśniak	SWK/0147/POOD/12	
<b>As. Projektanta</b>	mgr inż. Magdalena Pawłowska	-	
<b>As. Projektanta</b>	mgr inż. Justyna Stepien	-	
<b>As. Projektanta</b>	mgr inż. Łukasz Siedmiorka	-	
<b>As. Projektanta</b>	mgr inż. Mariusz Siodorko	-	
<b>As. Projektanta</b>	mgr inż. Damian Litwin	-	
<b>As. Projektanta</b>	mgr inż. Monika Ceforska	-	
<b>Nr arch.:</b>	<b>Data opracowania:</b>	<b>Skala:</b>	<b>Nr rys. - ark.</b>
2017/051/CK	SIERPIEŃ 2017	1:500	2 - 2/6

Prawa autorskie zastrzeżone. Łącznie z prawem reprodukcji lub udostępniania osobom trzecim niniejszego rysunku lub jego części bez upoważnienia Inwestora.