

**UCHWAŁA NR LII/943/2013
RADY MIASTA KIELCE**

z dnia 7 listopada 2013 r.

**w sprawie przystąpienia do sporządzenia miejscowego planu zagospodarowania
przestrzennego terenu „KIELCE ZACHÓD – OBSZAR V.11.2: JANÓW – ZALESIE II
- Łopuszniańska” na obszarze Miasta Kielce**

Na podstawie art. 18 ust. 2 pkt 15 ustawy z dnia 8 marca 1990 r. o samorządzie gminnym (Dz. U. z 2013 r. poz. 594, z późn. zm.¹⁾) oraz art. 14 ust. 1 ustawy z dnia 27 marca 2003 r. o planowaniu i zagospodarowaniu przestrzennym (Dz. U. 2012 r. poz. 647 z późn. zm.²⁾)
Rada Miasta Kielce uchwala, co następuje:

§ 1.

1. Przystępuje się do sporządzenia miejscowego planu zagospodarowania przestrzennego terenu „KIELCE ZACHÓD – OBSZAR V.11.2. JANÓW – ZALESIE II - Łopuszniańska” na obszarze Miasta Kielce, zwanego dalej „planem”.
2. Plan obejmuje teren przylegający do zachodniej granicy Miasta Kielce z gminą Piekoszów (miejscowość Janów), położony po stronie południowej i północnej ulicy Łopuszniańskiej, w granicach określonych na załączniku graficznym do uchwały.

§ 2.

Uchyła się uchwałę nr IV/46/2002 Rady Miejskiej w Kielcach z dnia 30 grudnia 2002 r. w sprawie przystąpienia do sporządzenia miejscowego planu zagospodarowania przestrzennego miasta Kielce w części dotyczącej obszaru objętego granicami planu, o którym mowa w §1.

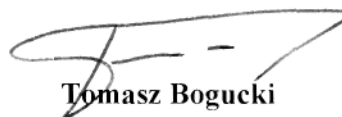
§ 3.

Wykonanie uchwały powierza się Prezydentowi Miasta Kielce.

§ 4.

Uchwała wchodzi w życie z dniem podjęcia.

Przewodniczący Rady
Miasta Kielce

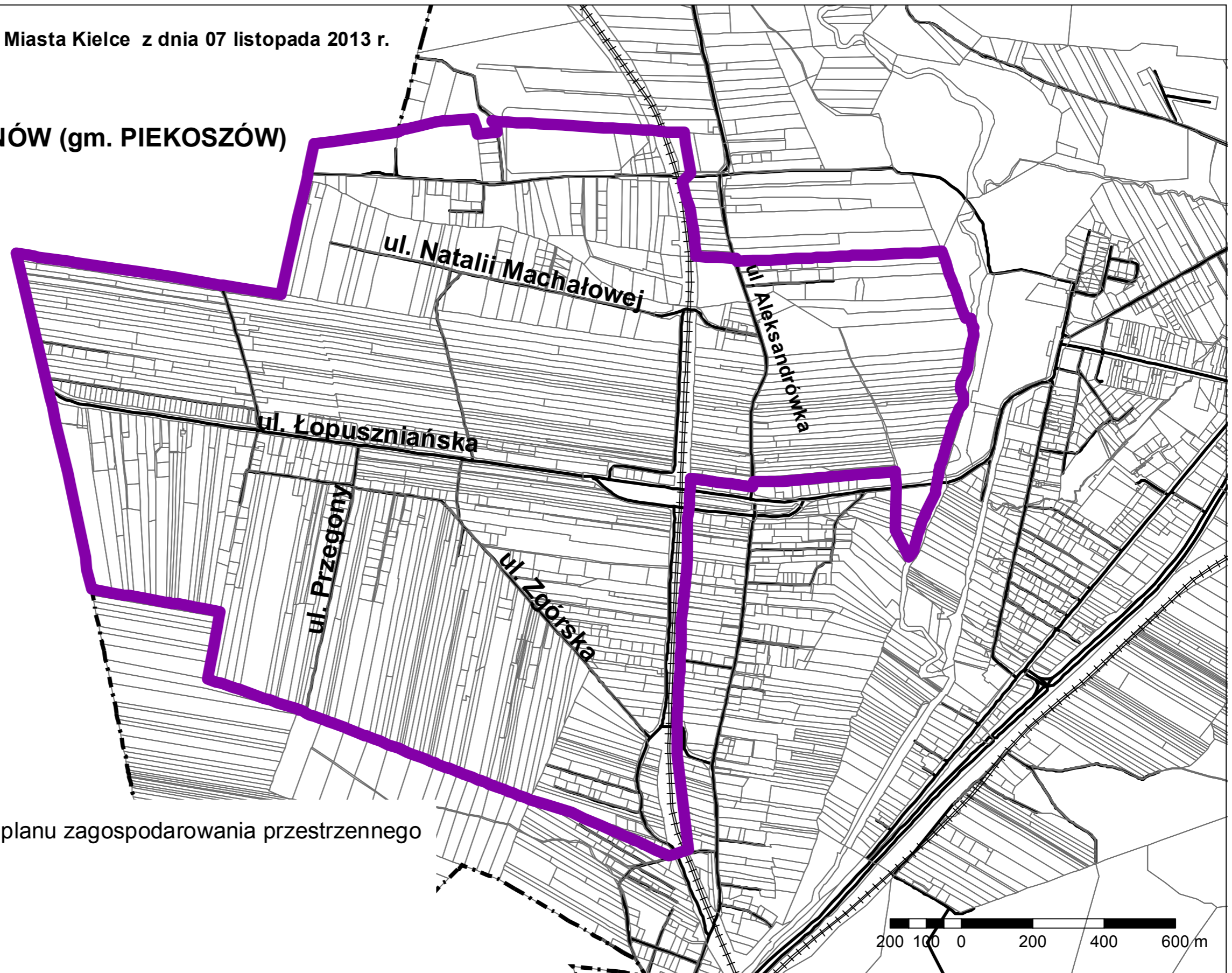

Tomasz Bogucki



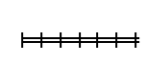
¹⁾Zmiany tekstu jednolitego wymienionej ustawy zostały ogłoszone w Dz. U. z 2013 r. poz. 645.

²⁾Zmiany tekstu jednolitego wymienionej ustawy zostały ogłoszone w: Dz. U. z 2012 r. poz. 647, poz. 951 i poz. 1445 oraz z 2013 r. poz. 21 i poz. 405.

Załącznik graficzny
do Uchwały Nr LII/943/2013 Rady Miasta Kielce z dnia 07 listopada 2013 r.

JANÓW (gm. PIEKOSZÓW)



-  Granica miejscowego planu zagospodarowania przestrzennego
-  Granica miasta
-  Linie kolejowe

