Profil podłużny ul. Świerczyńska na kierunku ul. Uniwersytecka do numeru porządkowego

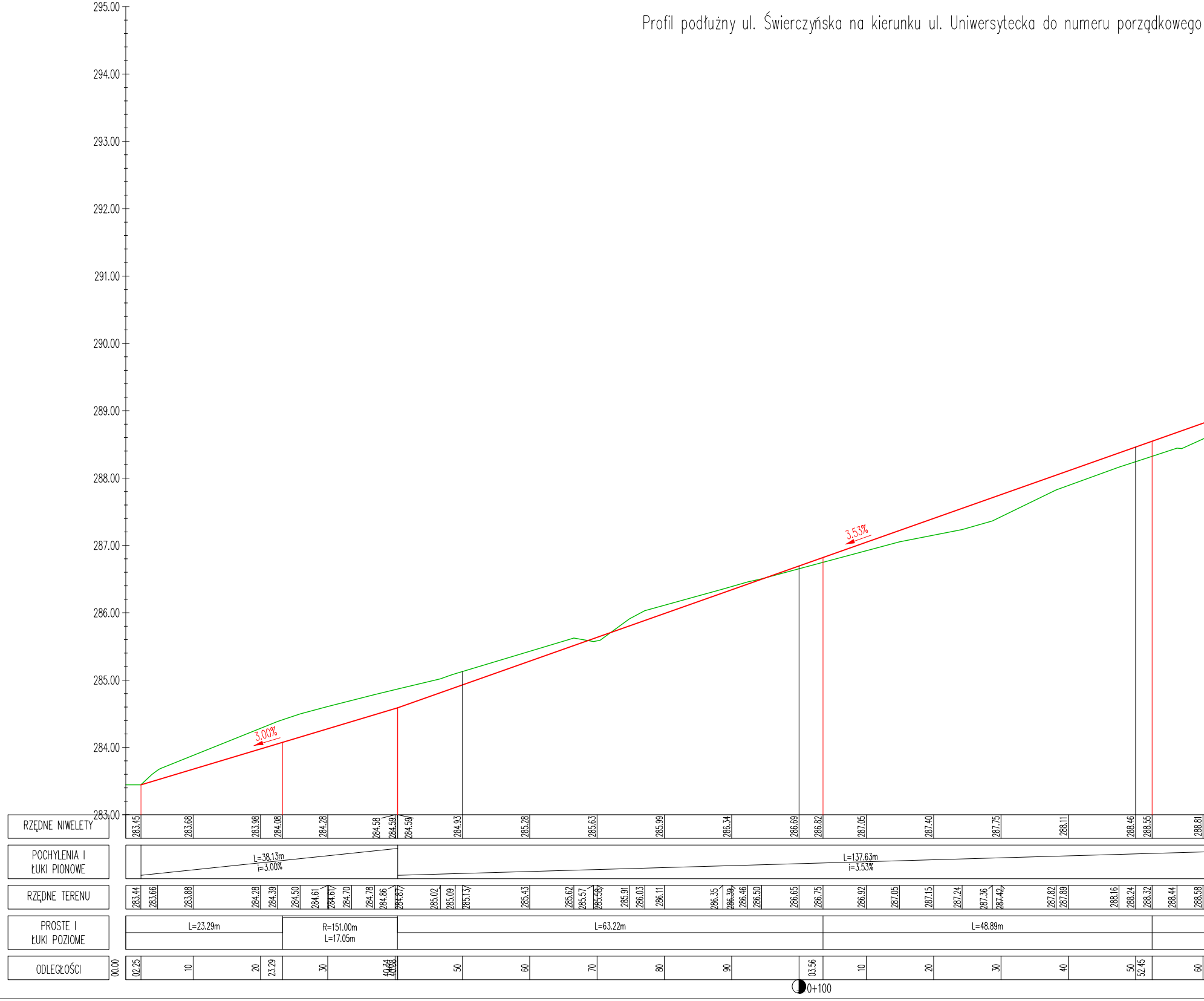
295.00
294.00
293.00
292.00
291.00
290.00
289.00
288.00
287.00
286.00
285.00
284.00
283.00
3.00%
3.53%
RZĘDNE NIWELETY
283.45
283.68
283.98
284.08
284.28
284.58
284.59
284.59
284.93
285.28
285.63
285.99
286.34
286.69
286.82
287.05
287.40
287.75
288.11
288.46
288.55
288.81
POCHYLENIA I ŁUKI PIONOWE
L=38.13m
i=3.00%
L=137.63m
i=3.53%
RZĘDNE TERENU
283.44
283.66
283.88
284.28
284.39
284.50
284.61
284.61
284.70
284.78
284.86
284.87
285.02
285.09
285.13
285.43
285.62
285.57
285.58
285.91
286.03
286.11
286.35
286.39
286.46
286.50
286.65
286.75
286.92
287.05
287.15
287.24
287.36
287.42
287.82
287.89
288.16
288.24
288.32
288.44
288.58
PROSTE I ŁUKI POZIOME
L=23.29m
R=151.00m
L=17.05m
L=63.22m
L=48.89m
ODLEGŁOŚCI
00.00
02.25
10
20
23.29
30
40.34
40.58
50
60
70
80
90
03.56
10
20
30
40
50
52.45
60
0+100

35

Profil podłużny ul. Świerczyńska na

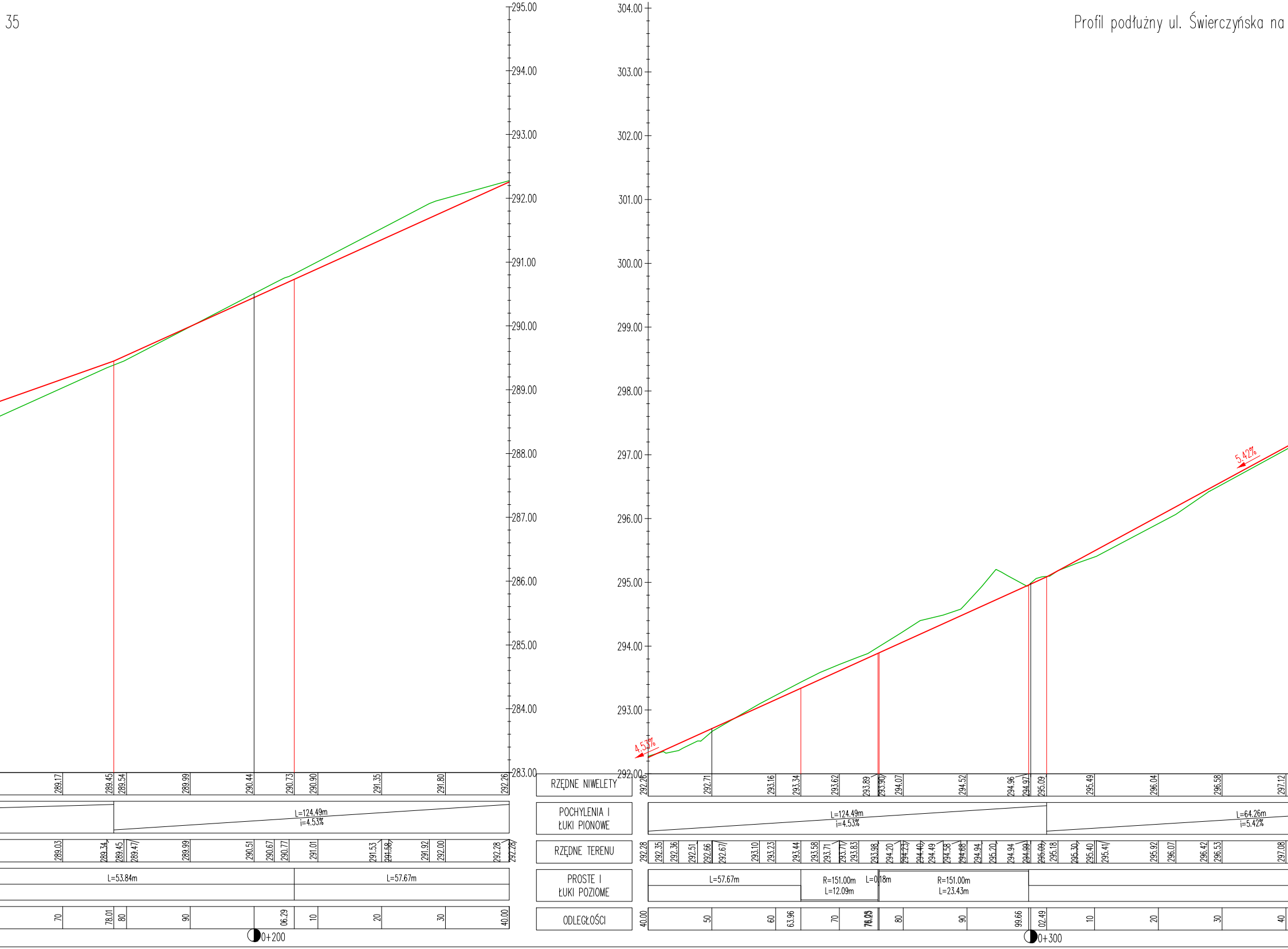
295.00
294.00
293.00
292.00
291.00
290.00
289.00
288.00
287.00
286.00
285.00
284.00
283.00
304.00
303.00
302.00
301.00
300.00
299.00
298.00
297.00
296.00
295.00
294.00
293.00
292.00
4.53%
5.42%
RZĘDNE NIWELETY
289.17
289.45
289.54
289.99
290.44
290.73
290.90
291.35
291.80
292.26
292.26
292.71
293.16
293.34
293.62
293.89
293.90
294.07
294.52
294.96
294.97
295.09
295.49
296.04
296.58
297.12
POCHYLENIA I ŁUKI PIONOWE
L=124.49m
i=4.53%
L=124.49m
i=4.53%
L=64.26m
i=5.42%
RZĘDNE TERENU
289.03
289.34
289.45
289.47
289.99
290.51
290.67
290.77
291.01
291.53
291.58
291.92
292.00
292.28
292.28
292.28
292.35
292.36
292.51
292.66
292.67
293.10
293.23
293.44
293.58
293.71
293.77
293.83
293.98
294.20
294.23
294.40
294.49
294.58
294.68
294.94
295.20
294.94
294.99
295.09
295.18
295.30
295.40
295.41
295.92
296.07
296.42
296.53
297.08
PROSTE I ŁUKI POZIOME
L=53.84m
L=57.67m
L=57.67m
R=151.00m
L=12.09m
L=0.18m
R=151.00m
L=23.43m
ODLEGŁOŚCI
70
78.01
80
90
06.29
10
20
30
40.00
40.00
50
60
63.96
70
76.05
80
90
99.66
02.49
10
20
30
40
0+200
0+300

kierunku ul. Uniwersytecka do numeru porządkowego 35

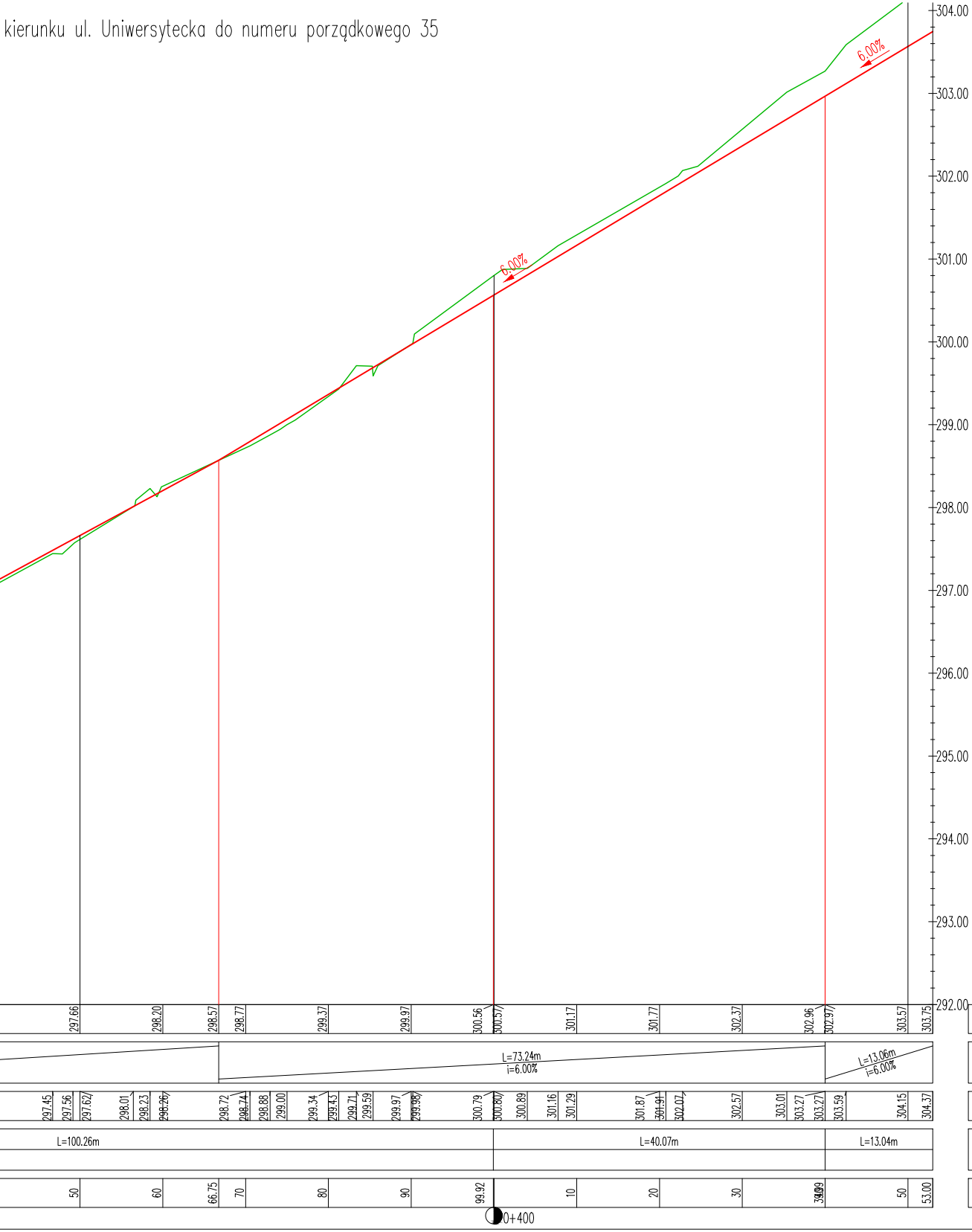
6.00%
6.00%
304.00
303.00
302.00
301.00
300.00
299.00
298.00
297.00
296.00
295.00
294.00
293.00
292.00
297.66
298.20
298.57
298.77
299.37
299.97
300.56
300.57
301.17
301.77
302.37
302.96
302.97
303.57
303.75
L=73.24m
i=6.00%
L=13.06m
i=6.00%
297.45
297.56
297.62
298.01
298.23
298.26
298.72
298.74
298.88
299.00
299.34
299.43
299.71
299.59
299.97
299.98
300.79
300.80
300.89
301.16
301.29
301.87
301.91
302.07
302.57
303.01
303.27
303.27
303.59
304.15
304.37
L=100.26m
L=40.07m
L=13.04m
50
60
66.75
70
80
90
99.92
10
20
30
50
53.00
0+400

Profil podłużny – zjazd indywidualny przy numerze porządkowym 35

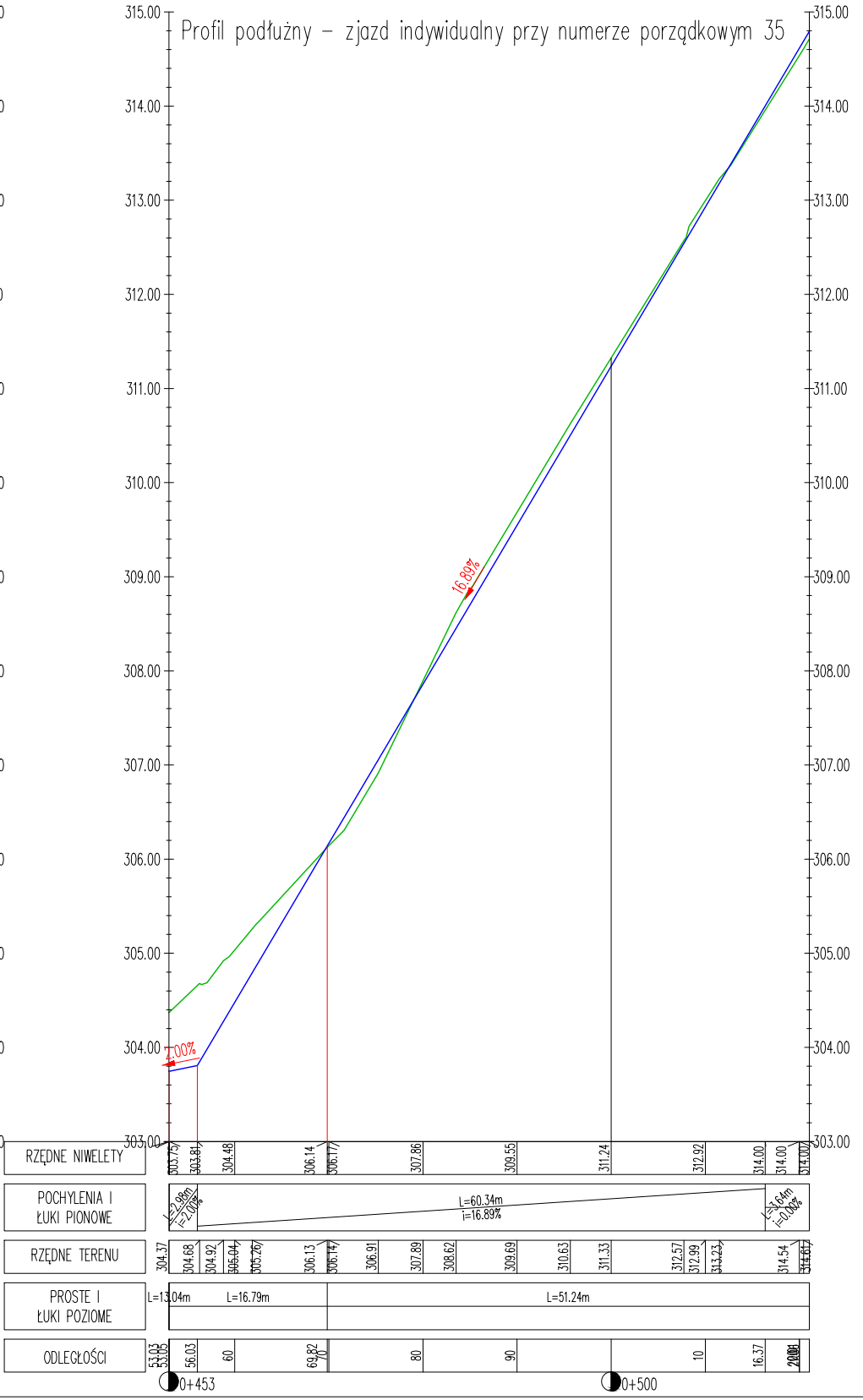
315.00
314.00
313.00
312.00
311.00
310.00
309.00
308.00
307.00
306.00
305.00
304.00
303.00
16.89%
2.00%
RZĘDNE NIWELETY
303.75
303.81
304.48
306.14
306.17
307.86
309.55
311.24
312.92
314.00
314.00
314.00
POCHYLENIA I ŁUKI PIONOWE
L=2.98m
i=2.00%
L=60.34m
i=16.89%
L=3.64m
i=0.00%
RZĘDNE TERENU
304.37
304.68
304.92
305.04
305.26
306.13
306.14
306.91
307.89
308.62
309.69
310.63
311.33
312.57
312.99
313.23
314.54
314.61
PROSTE I ŁUKI POZIOME
L=13.04m
L=16.79m
L=51.24m
ODLEGŁOŚCI
53.03
53.05
56.03
60
69.82
70
80
90
10
16.37
0+453
0+500

Jednostka projektowa: Drogowa Pracownia Projektowa
Jarosław Białek, ul. Złota 23/312 Kielce 25-015, dppkielce@gmail.com

STADIUM:	KONCEPCJA PROGRAMOWA		
Przedmiot opracowania:	Budowa ulicy Świerczyńskiej w Kielcach na odcinku do ul. Uniwersyteckiej do ul. Bęczkowskiej		
Projektowali:	mgr inż. Jarosław Białek upr. bud. nr SWK/0037/PWOD/13 mgr inż. Łukasz Ramiączek upr. bud. nr SWK/0082/PBD/17	Ł. Ramiączek	Branża: Inżynieryjna -drogowa
Data: 07.2020	Przedmiot rysunku: **Profile podłużne - koncepcja wariant 1**	Skala: 1:500	Rys. nr: 3 Ark. nr: 1

UWAGI:
1. Projekt jest chroniony Prawem Autorskim (Dz.U. 94.24.83). Wszystkie informacje zawarte w tym projekcie (pokazane i opisane) stanowią integralną część firmy "Drogowa Pracownia Projektowa Jarosław Białek" i nie wolno ich użyc ponownie, reprodukować i kopiować bez pisemnej zgody wyżej wymienionej firmy.
2. Ze względu na charakter obiektu wszystkie wymiary i rzędne należy sprawdzić na budowie, a zaistniałe niezgodności pomiedzy projektem architektoniczno-budowlanym i pozostałymi opracowaniami branżowymi a stanem istniejącym należy wyjaśnić i uzgodnić z głównym projektantem.
3. Uwagi i opisy zamieszczone w czesci rysunkowej projektu stanowią integralną część niniejszego opracowania.
4. Niniejsze opracowanie wykonane zostało za pomocą licencjonowanego oprogramowania AutoCAD LT.

Profil podłużny ul. Świerczyńska na kierunku ul.Ciekocka - ul. Bęczkowska

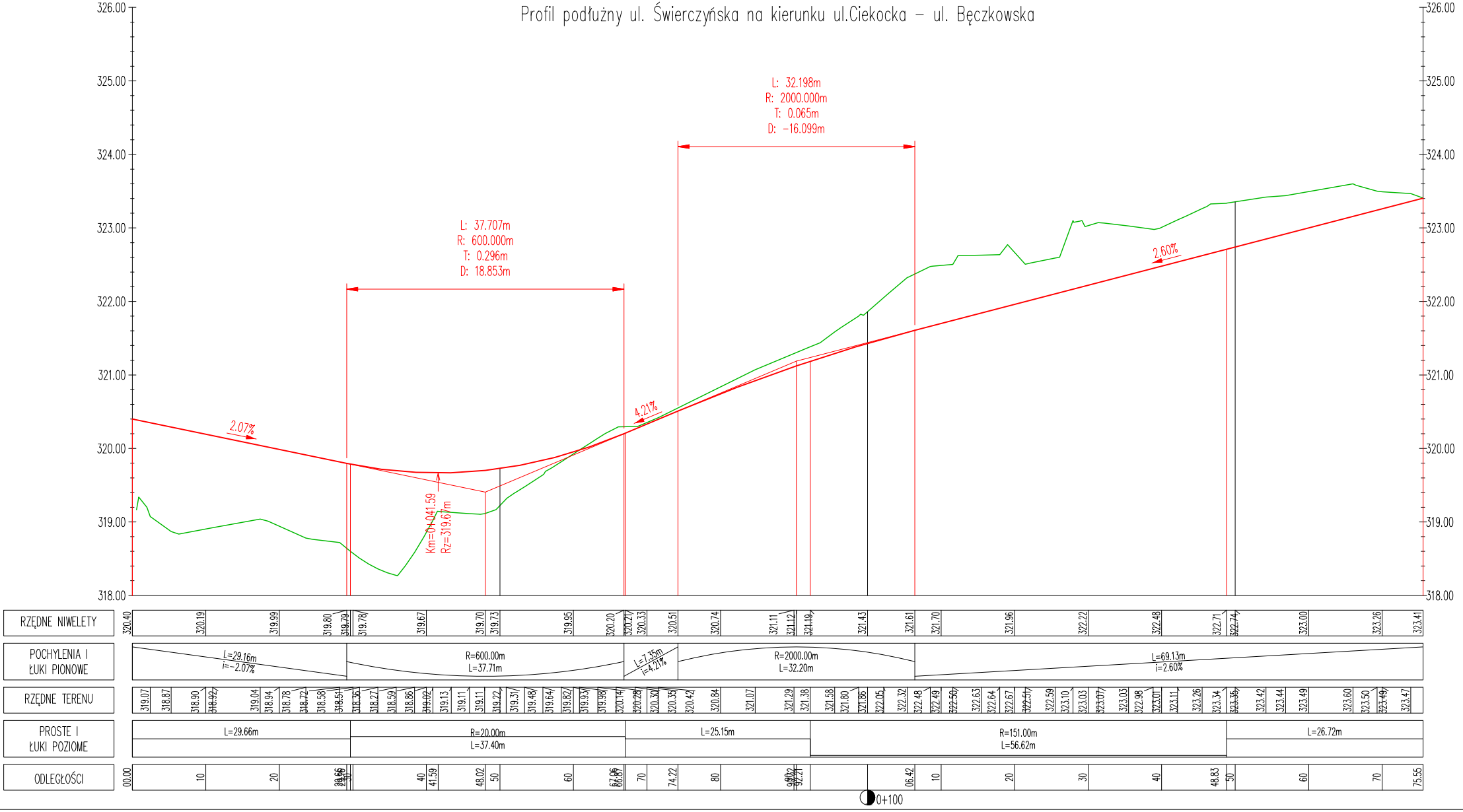
326.00
325.00
324.00
323.00
322.00
321.00
320.00
319.00
318.00
L: 37.707m
R: 600.000m
T: 0.296m
D: 18.853m
L: 32.198m
R: 2000.000m
T: 0.065m
D: -16.099m
2.07%
4.21%
2.60%
Km=0+041.59
Rz=319.67m
RZĘDNE NIWELETY
320.40 320.19 319.99 319.80 319.79 319.78 319.67 319.70 319.73 319.95 320.20 320.21 320.33 320.51 320.74 321.11 321.12 321.19 321.43 321.61 321.70 321.96 322.22 322.48 322.71 322.74 323.00 323.26 323.41
POCHYLENIA I ŁUKI PIONOWE
L=29.16m i=-2.07%
R=600.00m L=37.71m
L=7.35m i=4.21%
R=2000.00m L=32.20m
L=69.13m i=2.60%
RZĘDNE TERENU
319.07 318.87 318.90 318.92 319.04 318.94 318.78 318.72 318.58 318.51 318.36 318.27 318.59 318.86 319.02 319.13 319.11 319.11 319.22 319.31 319.48 319.64 319.82 319.93 319.98 320.14 320.28 320.30 320.35 320.42 320.84 321.07 321.29 321.38 321.58 321.80 321.86 322.05 322.32 322.48 322.49 322.50 322.63 322.64 322.67 322.51 322.59 323.10 323.03 323.07 323.03 322.98 323.01 323.11 323.26 323.34 323.35 323.42 323.44 323.49 323.60 323.50 323.49 323.47
PROSTE I ŁUKI POZIOME
L=29.66m
R=20.00m L=37.40m
L=25.15m
R=151.00m L=56.62m
L=26.72m
ODLEGŁOŚCI
00.00 10 20 29.66 30 40 41.59 48.02 50 60 67.06 66.87 70 74.22 80 90 92.21 06.42 10 20 30 40 48.83 50 60 70 75.55
0+100